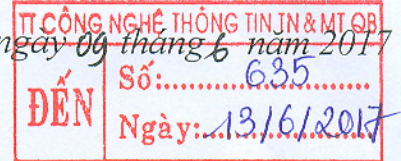


Số: *M* /TB-STNMT

Quảng Bình, ngày ~~06~~ tháng 6 năm 2017



## THÔNG BÁO

**V/v tiếp nhận hồ sơ và công khai tên tổ chức đầu tiên nộp hồ sơ  
đề nghị cấp phép thăm dò mỏ cát làm VLXD thông thường tại xã Võ Ninh, huyện  
Quảng Ninh, tỉnh Quảng Bình**

Thực hiện Điều 58 Nghị định 158/2016/NĐ-CP ngày 29/11/2016 của Chính phủ quy định chi tiết thi hành một số Điều của Luật Khoáng sản. Nay, Sở Tài nguyên và Môi trường xin thông báo cụ thể như sau:

1. Ngày 06 tháng 6 năm 2017, Sở Tài nguyên và Môi trường nhận được Hồ sơ đề nghị thăm dò mỏ cát làm VLXD thông thường tại xã Võ Ninh, huyện Quảng Ninh của Công ty Cổ phần Tập đoàn Trường Thịnh.

- Tên tổ chức: Công ty Cổ phần Tập đoàn Trường Thịnh.

Trụ sở tại: 50, đường Nguyễn Hữu Cảnh, thành phố Đồng Hới, tỉnh Quảng Bình;

Giấy chứng nhận đăng ký doanh nghiệp số: 3100195171, đăng ký lần đầu ngày 14/11/1994; đăng ký thay đổi lần thứ 19 ngày 16/12/2016; do Sở Kế hoạch và Đầu tư tỉnh Quảng Bình cấp.

- Loại khoáng sản đề nghị thăm dò: Cát làm VLXD thông thường;

- Vị trí khu vực đề nghị thăm dò: xã Võ Ninh, huyện Quảng Ninh với diện tích 5,6 ha, được giới hạn bởi các điểm góc 1, 2, 3, 4, 5, 6. Xác định trên bản đồ khu vực thăm dò kèm theo.

2. Khu vực đề nghị thăm dò nêu trên đã được phê duyệt quy hoạch thăm dò, khai thác, sử dụng khoáng sản tỉnh Quảng Bình giai đoạn 2016-2020, tầm nhìn đến năm 2025 tại Quyết định số 44/2015/QĐ-UBND ngày 22/12/2015 của UBND tỉnh; thuộc khu vực không đấu giá quyền khai thác khoáng sản đã được UBND tỉnh Quảng Bình phê duyệt bổ sung tại Quyết định số 761/QĐ-UBND ngày 13/3/2017.

3. Trong thời hạn 30 ngày, kể từ ngày 06 tháng 6 năm 2017, Sở Tài nguyên và Môi trường tiếp tục tiếp nhận hồ sơ của các tổ chức, cá nhân khác có nhu cầu thăm dò mỏ cát làm vật liệu xây dựng thông thường tại khu vực nêu trên.

Vậy, Sở Tài nguyên và Môi trường thông báo công khai để các tổ chức, cá nhân được biết. /.

### Nơi nhận:

- UBND tỉnh (B/c);
- Website UBND tỉnh (để đăng tải);
- Cty Cổ phần Tập đoàn Trường Thịnh;
- Lãnh đạo Sở;
- Văn phòng Sở (1 cửa đăng công khai);
- TTCNTT STNMT (để đăng tải);
- Lưu: VT, KS.

KT. GIÁM ĐỐC  
PHÓ GIÁM ĐỐC




Nguyễn Hữu Thiện

# BẢN ĐỒ KHU VỰC THĂM DÒ KHOÁNG SẢN

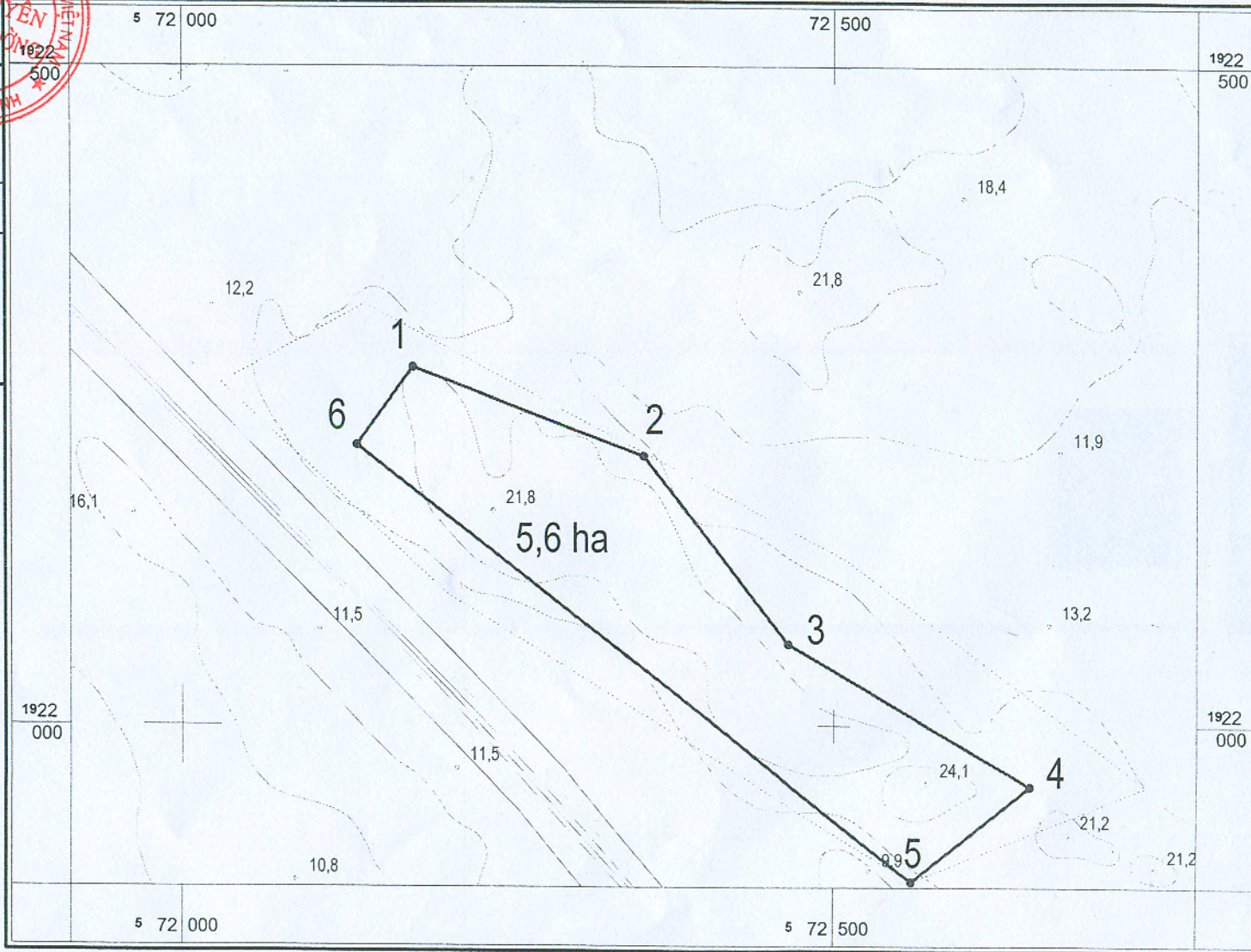
MỎ CÁT LÀM VẬT LIỆU XÂY DỰNG THÔNG THƯỜNG TẠI XÃ VÕ NINH, HUYỆN QUẢNG NINH, TỈNH QUẢNG BÌNH

Kèm theo Thông báo số: 31 /TB-STNMT ngày 09 tháng 6 năm 2017 của Sở Tài nguyên và Môi trường

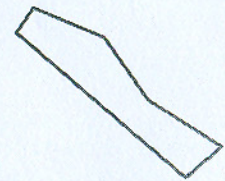


TOẠ ĐỘ CÁC ĐIỂM KHÉP GÓC

Điểm góc	Hệ tọa độ VN-2000 kinh tuyến trục Lo = 106 múi chiếu 3 độ,	
	X(m)	Y(m)
1	1.922.272,00	572.177,00
2	1.922.204,64	572.353,77
3	1.922.061,00	572.465,00
4	1.921.955,00	572.651,00
5	1.921.882,00	572.560,00
6	1.922.213,00	572.134,00



Khu vực xin thăm dò



Được trích lục từ bản đồ địa hình xã Võ Ninh  
tỷ lệ 1/10.000, tờ số 1(10-926566+926572+932566))  
Hệ tọa độ VN-2000, múi chiếu 3 độ, kinh tuyến trục Lo = 106

**TỶ LỆ 1:5.000**

1cm trên bản đồ bằng 50m ngoài thực tế

