


ly: TT@NTT

UBND TỈNH QUẢNG BÌNH
SỞ TÀI NGUYÊN VÀ MÔI TRƯỜNG

CỘNG HOÀ XÃ HỘI CHỦ NGHĨA VIỆT NAM
Độc lập – Tự do – Hạnh phúc

Số: 72 /TB-STNMT

Quảng Bình, ngày 18 tháng 7 năm 2019



→ Cao...
m...

THÔNG BÁO

V/v Tiếp nhận hồ sơ và công khai tổ chức đầu tiên nộp hồ sơ đề nghị cấp giấy phép thăm dò mỏ cát làm VLXD thông thường tại thôn Phù Lưu xã Hưng Thủy, huyện Lệ Thủy, tỉnh Quảng Bình

Ngày 17 tháng 7 năm 2019, Sở Tài nguyên và Môi trường nhận được hồ sơ đề nghị cấp giấy phép thăm dò mỏ cát làm VLXD thông thường tại thôn Phù Lưu, xã Hưng Thủy, huyện Lệ Thủy của Công ty TNHH Xây dựng và Thương mại Phước Sỹ. Căn cứ khoản 1 Điều 58 Nghị định số 158/2016/NĐ-CP ngày 29/11/2016 của Chính phủ quy định chi tiết thi hành một số điều của Luật Khoáng sản, Sở Tài nguyên và Môi trường Thông báo công khai thông tin tổ chức đầu tiên nộp hồ sơ đề nghị cấp giấy phép thăm dò khoáng sản, cụ thể như sau:

1. Tên tổ chức đầu tiên nộp hồ sơ: Công ty TNHH Xây dựng và Thương mại Phước Sỹ.

Địa chỉ: Thôn Đâu Tranh, xã Hưng Thủy, huyện Lệ Thủy, tỉnh Quảng Bình.

Điện thoại: 0915272379.

Giấy chứng nhận đăng ký doanh nghiệp công ty TNHH hai thành viên trở lên, mã số doanh nghiệp 3100425594, đăng ký lần đầu ngày 01/09/2008, đăng ký thay đổi lần thứ 2 ngày 03/10/2012, do Sở Kế hoạch và Đầu tư tỉnh Quảng Bình cấp.

2. Loại khoáng sản xin thăm dò: Cát làm VLXD thông thường.

3. Vị trí khu vực đề nghị cấp giấy phép thăm dò: tại thôn Phù Lưu, xã Hưng Thủy, huyện Lệ Thủy, diện tích là 4,4 ha, được giới hạn bởi các các điểm góc: 1, 2, 3, 4 hệ toạ độ VN 2000, múi chiếu 3°, kinh tuyến trực 106° xác định trên bản đồ khu vực đề nghị thăm dò kèm theo.

Khu vực đề nghị cấp giấy phép thăm dò nêu trên thuộc quy hoạch thăm dò, khai thác, sử dụng khoáng sản tỉnh Quảng Bình giai đoạn 2016 - 2020, tầm nhìn đến năm 2025 đã được UBND tỉnh phê duyệt tại Quyết định số 35/2018/QĐ-UBND ngày 20/12/2018; thuộc khu vực không đấu giá quyền khai thác khoáng sản tỉnh Quảng Bình đã được UBND tỉnh tại Quyết định số 1684/QĐ-UBND ngày 20/5/2019.

Trong thời hạn 30 ngày, kể từ ngày 17 tháng 7 năm 2019, Sở Tài nguyên và Môi trường tiếp tục tiếp nhận hồ sơ của các tổ chức, cá nhân khác có nhu cầu thăm dò mỏ cát làm VLXD thông thường tại khu vực nêu trên.

Sở Tài nguyên và Môi trường thông báo công khai để các tổ chức, cá nhân được biết./.

Nơi nhận:

- UBND tỉnh (B/c);
- VP UBND tỉnh;
- Websile UBND tỉnh (để đăng tải);
- Công ty TNHH Xây dựng và Thương mại Phước Sỹ;
- Hệ thống mạng đấu thầu quốc gia;
- Báo đấu thầu;
- Giám đốc Sở;
- Trung tâm HCC tỉnh Quảng Bình (để công khai);
- Trung tâm CNTTNTMT (để đăng tải);
- Lưu: VT-KS.

**KT. GIÁM ĐỐC
PHÓ GIÁM ĐỐC**

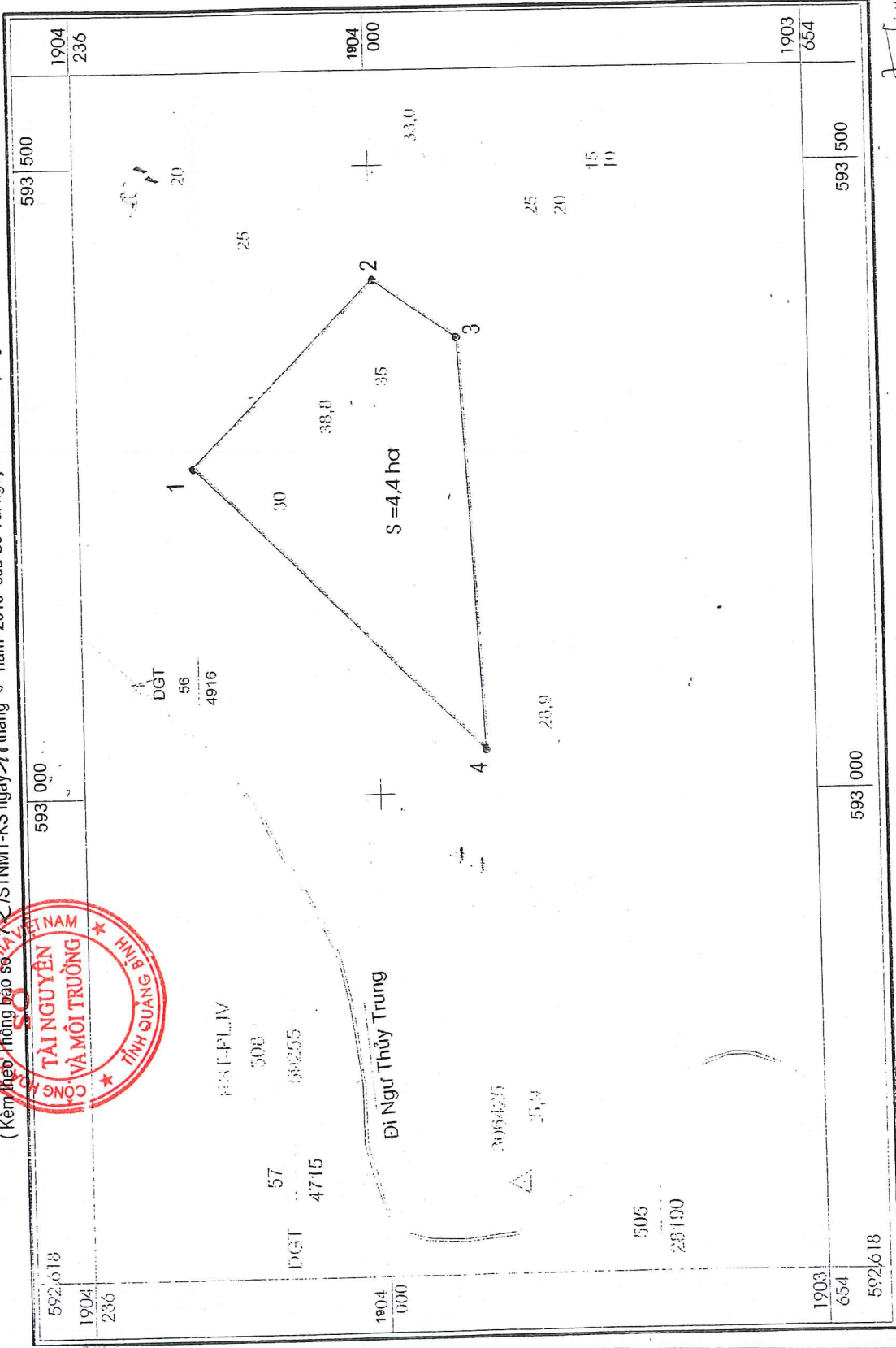



Phạm Quang Ánh

[Handwritten signature]

BẢN ĐỒ KHU VỰC THẨM DÒ KHOÁNG SẢN
MỎ CÁT LÂM VÀ XĐ-THÔNG THƯỜNG TẠI THÔN PHÙ LƯU, XÃ HUNG THỦY HUYỆN LỆ THỦY TỈNH QUẢNG BÌNH
 (Kèm theo Thông báo số 2/STNMT-KS ngày 11 tháng 7 năm 2019 của Sở Tài nguyên và Môi trường tỉnh Quảng Bình)

CHỈ DẪN




TỌA ĐỘ CÁC ĐIỂM KHÉP GÓC
 Hệ VN 2000, múi chiếu 3 độ, kinh tuyến trục 106

Điểm góc	X (m)	Y (m)
1	1904.144,00	593.261,00
2	1903.998,00	593.409,00
3	1903.932,00	593.362,00
4	1903.915,00	593.034,00

Handwritten signature

TỶ LỆ 1:5.000



CỘNG HÒA XÃ HỘI CHỦ NGHĨA VIỆT NAM

Độc lập - Tự do - Hạnh phúc

Quảng Bình, ngày tháng năm 2019

ĐƠN ĐỀ NGHỊ CẤP PHÉP THĂM DÒ KHOÁNG SẢN

Kính gửi:

- Ủy ban nhân dân tỉnh Quảng Bình;
- Sở Tài nguyên và Môi trường Quảng Bình.

Tên tổ chức: Công ty TNHH Xây dựng và Thương mại Phước Sỹ

Trụ sở tại: Thôn Đầu Tranh, xã Hưng Thủy, huyện Lệ Thủy, tỉnh Quảng Bình.

Điện thoại: 0915272379

Giấy đăng ký kinh doanh số: 3100425594, Đăng ký lần đầu ngày 01/09/2008, đăng ký đổi lần 2 ngày 03/10/2012 do phòng Đăng ký Kinh doanh do Sở Kế hoạch – Đầu tư Quảng Bình cấp.

Đề nghị được cấp phép thăm dò khoáng sản cát làm vật liệu xây dựng thông thường tại thôn Phù Lưu, xã Hưng Thủy, huyện Lệ Thủy, tỉnh Quảng Bình.

Diện tích là 4,4ha, được giới hạn bởi các điểm góc 1; 2; 3; 4 có tọa độ xác định trên bản đồ khu vực thăm dò kèm theo.

Bảng thống kê tọa độ khu vực thăm dò

Điểm góc	Tọa độ VN.2.000, KTT 106°, múi chiếu 3 độ	
	X (m)	Y(m)
1	1904.144,00	593.261,00
2	1903.998,00	593.409,00
3	1903.932,00	593.362,00
4	1903.915,00	593.034,00

(Thuộc tờ bản đồ địa chính có nền địa hình tỷ lệ 1:10.000, hệ tọa độ VN - 2000, múi chiếu 3 độ, kinh tuyến trực 106°, tờ số 19 (10 - 908590 + 902590 + 908584)).

Thời gian thăm dò 7 tháng, kể từ ngày ký Giấy phép.

Hợp đồng kinh tế số 47/2019/HĐ ngày 14/06/2019 giữa Trung tâm Kỹ thuật Tài nguyên và Môi trường và Công ty TNHH xây dựng và thương mại Phước Sỹ về việc thăm dò mỏ cát làm vật liệu xây dựng thông thường tại thôn Phù Lưu, xã Hưng Thủy, huyện Lệ Thủy, tỉnh Quảng Bình.

Mục đích sử dụng: Làm vật liệu xây dựng thông thường.

Công ty TNHH Xây dựng và Thương mại Phước Sỹ cam đoan thực hiện đúng quy định của pháp luật về khoáng sản và quy định của pháp luật khác có liên quan./.

Công ty TNHH XD và TM Phước Sỹ

Giám đốc



TỔNG GIÁM ĐỐC
Võ Phước Sỹ