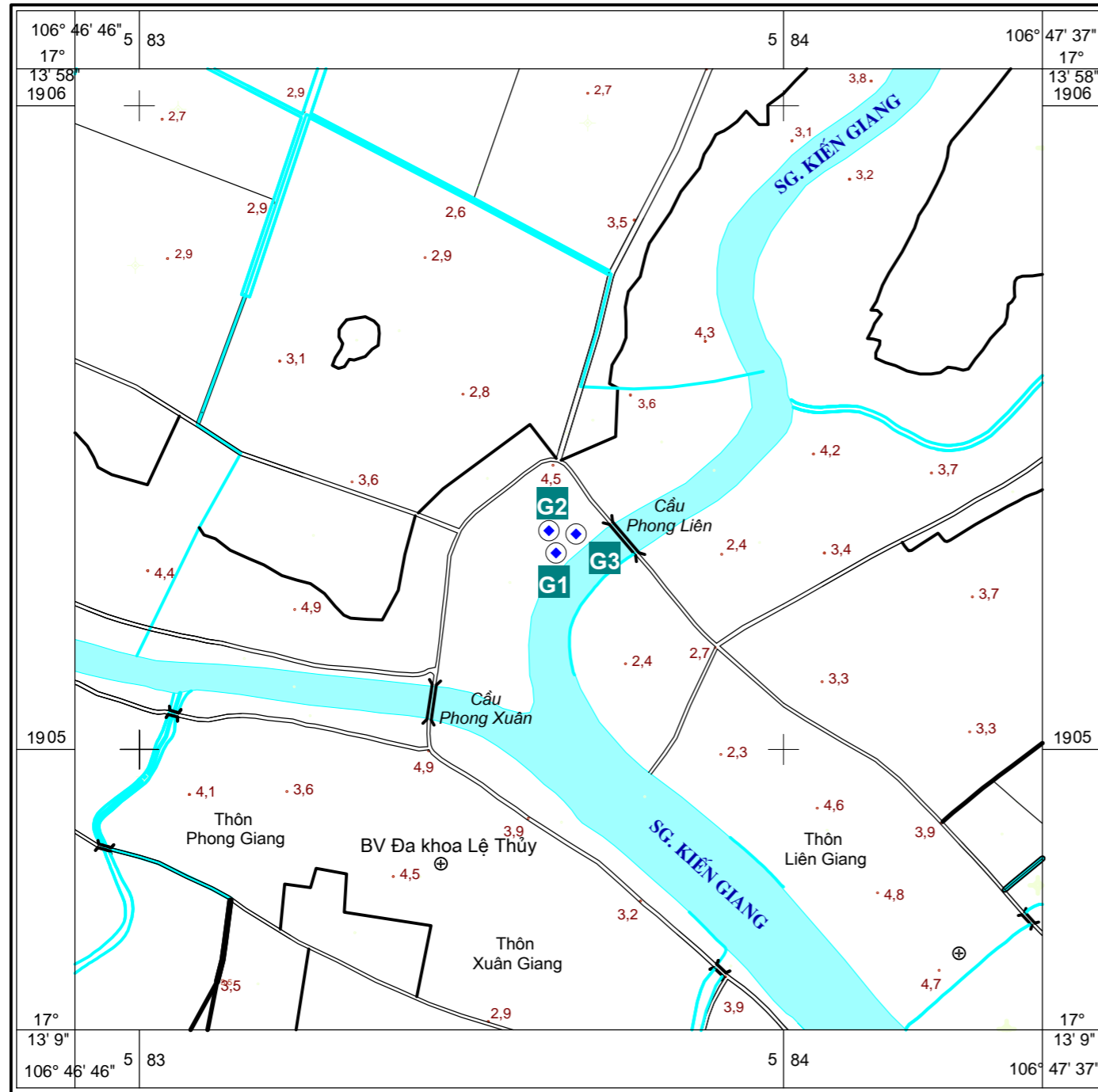




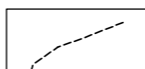

**SƠ ĐỒ KHU VỰC VÀ VỊ TRÍ CÔNG TRÌNH KHAI THÁC NƯỚC DƯỚI ĐẤT**  
**CỦA CÔNG TY CỔ PHẦN NƯỚC KHOÁNG BANG TẠI TDP 5, TT KIẾN GIANG, HUYỆN LỆ THỦY**



**TỌA ĐỘ VÀ CẤU TRÚC GIẾNG KHOAN KHAI THÁC**

Số hiệu giếng	Tọa độ VN 2000		ống chống			ống lọc			ống lắng		
	X (m)	Y (m)	φ	Từ (m)	Đến (m)	φ	Từ (m)	Đến (m)	φ	Từ (m)	Đến (m)
G1	1905.340	583.636	110	0.0	28	90	28	36	90	36	37
G2	1905.335	583.678	110	0.0	28	90	28	36	90	36	37
G3	1905.305	583.646	110	0.0	34	90	34	41	90	41	42

**CHÚ GIẢI:**

-  Giếng khai thác
-  Sông suối, ao hồ
-  Ranh giới xã, TT
-  Đường đồng mức và giá trị độ cao
-  Đường giao thông

**TỶ LỆ 1:10.000**

