

Số: 07 /TB-STNMT

Quảng Bình, ngày 05 tháng 4 năm 2017

THÔNG BÁO

V/v tiếp nhận hồ sơ và công khai tên tổ chức đầu tiên nộp hồ sơ
đề nghị cấp phép thăm dò mỏ cát làm VLXD thông thường tại xã Võ Ninh, huyện
Quảng Ninh, tỉnh Quảng Bình



Thực hiện Điều 58 Nghị định 158/2016/NĐ-CP ngày 29/11/2016 của Chính phủ quy định chi tiết thi hành một số Điều của Luật Khoáng sản. Nay, Sở Tài nguyên và Môi trường xin thông báo cụ thể như sau:

1. Ngày 31 tháng 3 năm 2017, Sở Tài nguyên và Môi trường nhận được Hồ sơ đề nghị thăm dò mỏ cát làm VLXD thông thường tại xã Võ Ninh, huyện Quảng Ninh của Công ty TNHH Sản Xuất Dịch vụ Toàn Gia Phát.

- Tên tổ chức: Công ty TNHH Sản Xuất Dịch vụ Toàn Gia Phát.

Trụ sở tại: 108A, đường Tôn Đức Thắng, phường Nam Lý, thành phố Đồng Hới, tỉnh Quảng Bình;

Giấy chứng nhận đăng ký doanh nghiệp số: 3100850260, đăng ký lần đầu ngày 16/3/2012; đăng ký thay đổi lần thứ 2 ngày 26/8/2015; do Sở Kế hoạch và Đầu tư tỉnh Quảng Bình cấp.

- Loại khoáng sản đề nghị thăm dò: Cát làm VLXD thông thường;

- Vị trí khu vực đề nghị thăm dò: xã Võ Ninh, huyện Quảng Ninh với diện tích 6,4 ha, được giới hạn bởi các điểm góc 1, 2, 3, 4, 5, 6, 7, 8, 9, 10. Xác định trên bản đồ khu vực thăm dò kèm theo.

2. Khu vực đề nghị thăm dò nêu trên đã được phê duyệt quy hoạch thăm dò, khai thác, sử dụng khoáng sản tỉnh Quảng Bình giai đoạn 2016-2020, tầm nhìn đến năm 2025 tại Quyết định số 44/2015/QĐ-UBND ngày 22/12/2015 của UBND tỉnh; thuộc khu vực không đấu giá quyền khai thác khoáng sản đã được UBND tỉnh Quảng Bình phê duyệt bổ sung tại Quyết định số 409/QĐ-UBND ngày 13/02/2017.

3. Trong thời hạn 30 ngày, kể từ ngày 31 tháng 3 năm 2017, Sở Tài nguyên và Môi trường tiếp tục tiếp nhận hồ sơ của các tổ chức, cá nhân khác có nhu cầu thăm dò mỏ cát làm vật liệu xây dựng thông thường tại khu vực nêu trên.

Vậy, Sở Tài nguyên và Môi trường thông báo công khai để các tổ chức, cá nhân được biết. /

Nơi nhận:

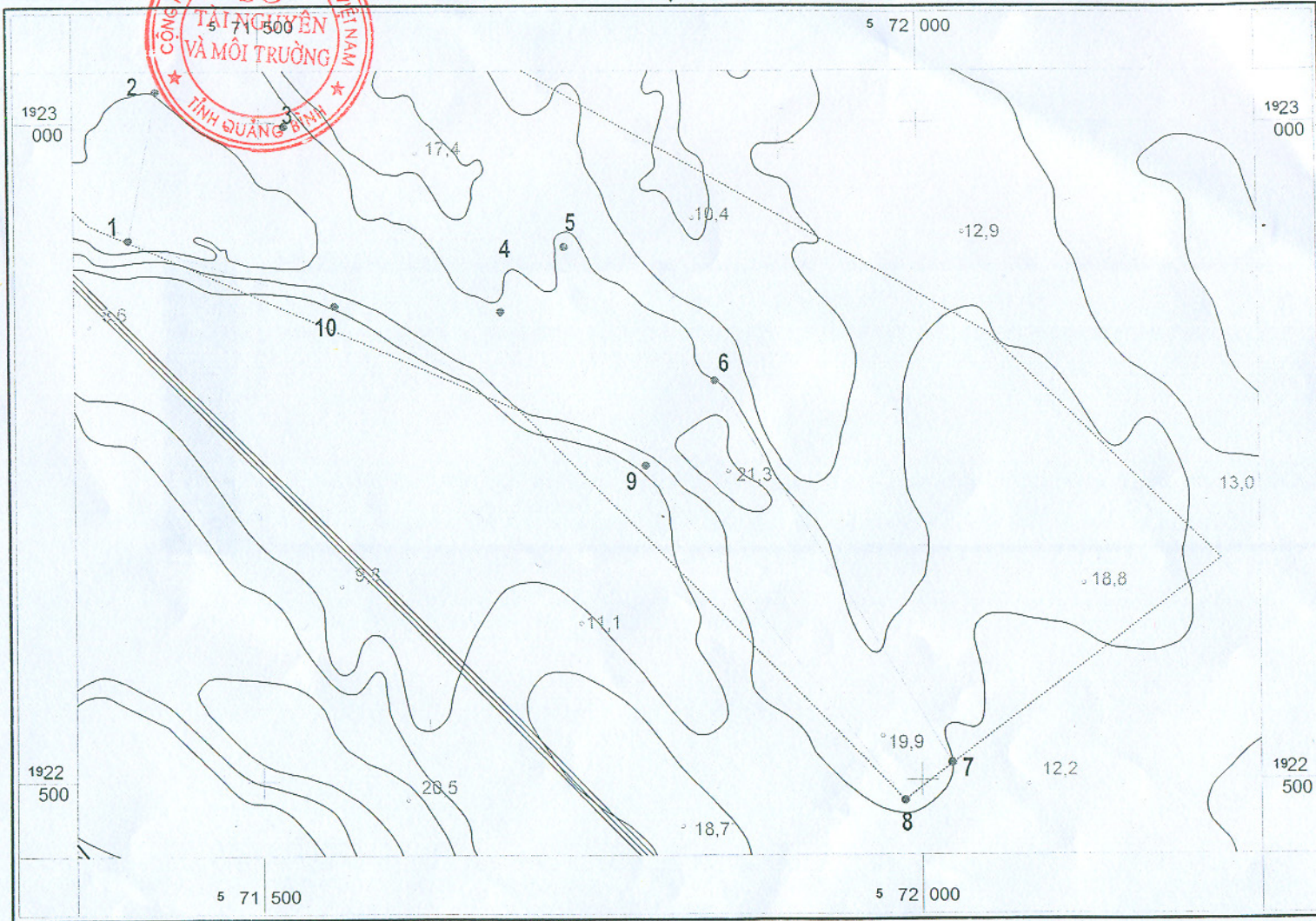

- UBND tỉnh (B/c);
- Website UBND tỉnh (để đăng tải);
- Cty TNHH Sản Xuất Dịch vụ Toàn Gia Phát;
- Lãnh đạo Sở;
- Văn phòng Sở (lưu để công khai);
- TTCNTT STNMT (để đăng tải);
- Lưu: VT, KS.



Nguyễn Hữu Thiện

BẢN ĐỒ KHU VỰC THĂM DÒ KHOÁNG SẢN

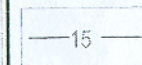


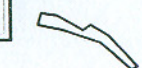
MỎ CÁT LÂM VẬT LIỆU XÂY DỰNG THÔNG THƯỜNG TẠI XÃ VĨ NINH, HUYỆN QUẢNG NINH, TỈNH QUẢNG BÌNH
 (Kèm theo Thông báo số 07 / TB-STNMT ngày 05 tháng 4 năm 2017 của Sở Tài nguyên và Môi trường)



TỌA ĐỘ CÁC ĐIỂM KHÉP GÓC

Hệ Tọa độ VN2000 KTT 106, Múi chiếu 3 độ		
TT	X(m)	Y(m)
KHU VỰC THĂM DÒ		
1	1.922.910,00	571.400,00
2	1.923.023,00	571.422,00
3	1.922.997,00	571.519,00
4	1.922.855,00	571.682,00
5	1.922.904,00	571.731,00
6	1.922.803,00	571.845,00
7	1.922.513,00	572.023,00
8	1.922.485,00	571.987,00
9	1.922.738,00	571.792,00
10	1.922.859,57	571.556,22

CHỈ DẪN

-  Đường đồng mức và giá trị độ cao
-  Đỉnh độ cao
-  Đường tránh Quốc lộ 1A
-  Ranh giới xin thăm dò

TỶ LỆ 1:5.000

1cm trên bản đồ bằng 50m ngoài thực tế

