

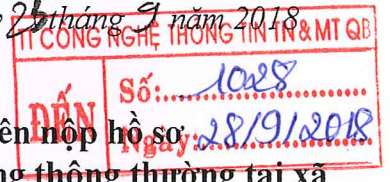
TTCNTT

UBND TỈNH QUẢNG BÌNH
SỞ TÀI NGUYÊN & MÔI TRƯỜNG

CỘNG HOÀ XÃ HỘI CHỦ NGHĨA VIỆT NAM
Độc lập – Tự do – Hạnh phúc

Số: 44 /TB-STNMT

Quảng Bình, ngày 25 tháng 9 năm 2018



→ TTCNTT

THÔNG BÁO

V/v tiếp nhận hồ sơ và công khai tên tổ chức đầu tiên nộp hồ sơ đề nghị cấp phép thăm dò mỏ đá cát kết làm vật liệu xây dựng thông thường tại xã Vạn Ninh, huyện Quảng Ninh, tỉnh Quảng Bình

Ngày 25 tháng 9 năm 2018, Sở Tài nguyên và Môi trường nhận được Hồ sơ đề nghị cấp phép thăm dò mỏ đá cát kết làm vật liệu xây dựng thông thường tại xã Vạn Ninh, huyện Quảng Ninh của Công ty Cổ phần xi măng Vicem Hải Vân. Căn cứ Khoản 1 Điều 58 Nghị định 158/2016/NĐ-CP ngày 29/11/2016 của Chính phủ quy định chi tiết thi hành một số Điều của Luật Khoáng sản 2010. Nay, Sở Tài nguyên và Môi trường thông báo công khai thông tin tổ chức đầu tiên nộp hồ sơ đề nghị thăm dò khoáng sản, cụ thể như sau:

1. Tên tổ chức đầu tiên nộp hồ sơ: Công ty CP xi măng Vicem Hải Vân

- Địa chỉ: 65 Nguyễn Văn Cừ, quận Liên Chiểu, thành phố Đà Nẵng;

- Điện thoại: 02363842172;

- Giấy chứng nhận đăng ký kinh doanh số 0400101235 do Sở Kế hoạch đầu tư thành phố Đà Nẵng cấp lần đầu ngày 01/4/2018; đăng ký thay đổi lần 7 ngày 08/5/2018, có Chi nhánh Công ty CP xi măng Hải Vân – Nhà máy xi măng Vạn Ninh tại Quảng Bình, Giấy đăng ký kinh doanh số 0400101235- 003, đăng ký lần đầu ngày 25/02/2013, đăng ký thay đổi lần 3 ngày 11/01/2016 do Sở Kế hoạch và Đầu tư tỉnh Quảng Bình cấp.

2. Loại khoáng sản đề nghị thăm dò: đá cát kết làm VLXD thông thường;

3. Vị trí khu vực đề nghị thăm dò: xã Vạn Ninh, huyện Quảng Ninh, với diện tích 9,8 ha, được giới hạn bởi các điểm góc 1, 2, 3, 4, có tọa độ hệ VN2000, múi chiếu 3 độ, kinh tuyến trực 106 độ, xác định trên bản đồ khu vực thăm dò kèm theo.

Khu vực đề nghị thăm dò nêu trên đã được bổ sung quy hoạch thăm dò, khai thác, sử dụng khoáng sản tỉnh Quảng Bình giai đoạn 2016-2020, tầm nhìn đến năm 2025, tại Quyết định số 1778/QĐ-UBND ngày 31/5/2018; thuộc khu vực không đấu giá quyền khai thác khoáng sản tại Quyết định bổ sung số 2670/QĐ- UBND ngày 14/8/2018 của UBND tỉnh Quảng Bình

Trong thời hạn 30 ngày, kể từ ngày 25 tháng 9 năm 2018, Sở Tài nguyên và Môi trường tiếp tục tiếp nhận hồ sơ của các tổ chức, cá nhân khác có nhu cầu thăm dò mỏ đá cát làm vật liệu xây dựng thông thường tại khu vực nêu trên.

Vậy, Sở Tài nguyên và Môi trường thông báo công khai để các tổ chức, cá nhân được biết./.

Nơi nhận:

- UBND tỉnh (B/c);
- Website UBND tỉnh (để đăng tải);
- Cty CP xi măng Vicem Hải Vân ;
- Giám đốc Sở, PGĐ phụ trách;
- Trung tâm hành chính công tỉnh Quảng Bình (để công khai);
- TTCNTT- STNMT (để công khai);
- Lưu: VT, KS.

KT. GIÁM ĐỐC
PHÓ GIÁM ĐỐC

Nguyễn Hữu Thiện

ỦY BAN NHÂN DÂN
TỈNH QUẢNG BÌNH

PHỤ LỤC SỐ 2

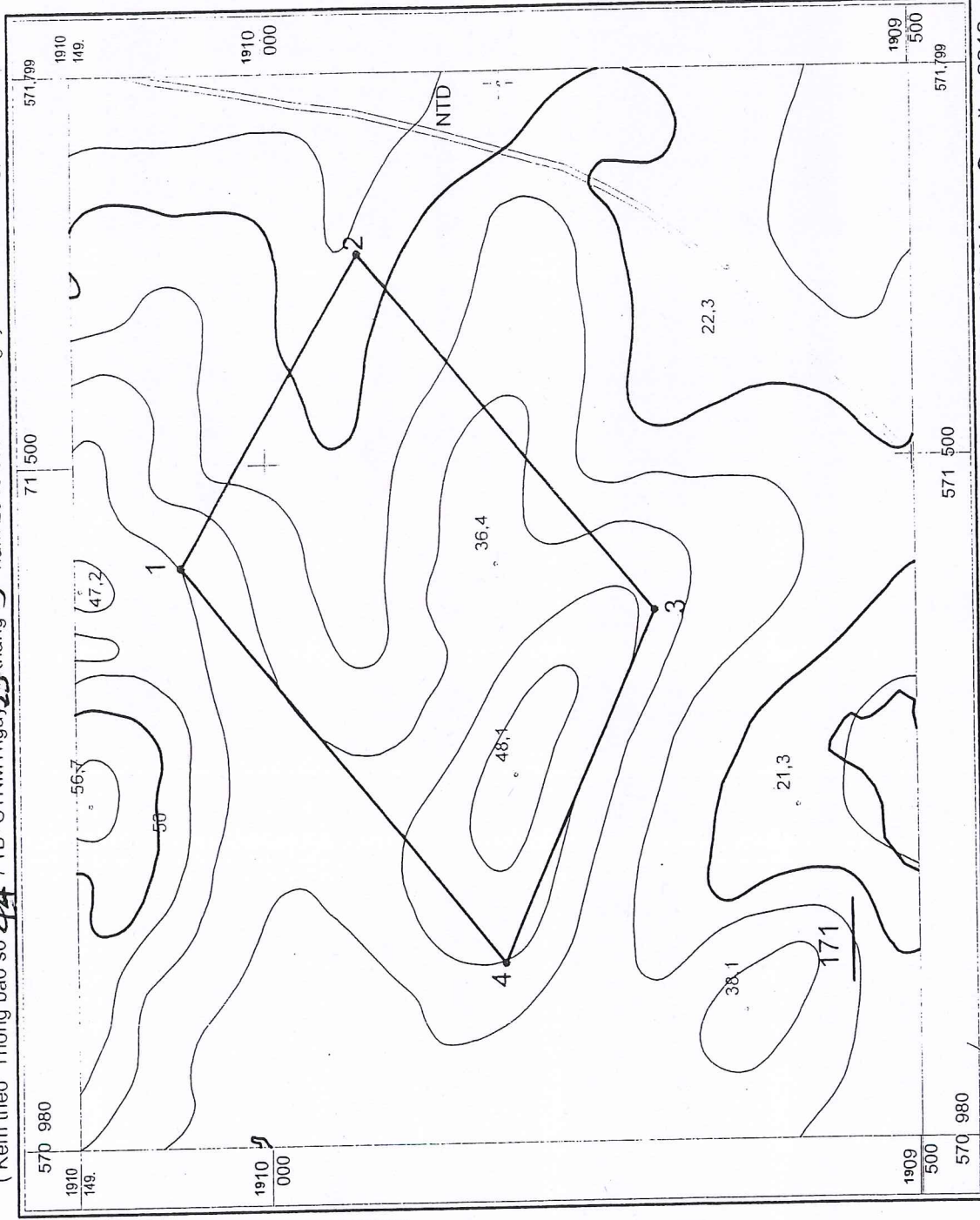
BẢN ĐỒ KHU VỰC THĂM ĐỒ KHOÁNG SẢN
MỎ ĐÁ CÁT KẾT LÂM VLXD THÔNG THƯỜNG TẠI XÃ VẠN NINH, HUYỆN QUẢN NINH

(Kèm theo Thông báo số 44 / TB-STNM Ngày 25 tháng 9 năm 2018 của Sở tài nguyên và Môi trường)

TỌA ĐỘ CÁC ĐIỂM GÓC

Hệ tọa độ VN2000, múi chiếu 3 độ
kinh tuyến thực 106 độ


Điểm góc	X (m)	Y (m)
1	1910.066	571.422
2	1909.927	571.660
3	1909.699	571.384
4	1909.817	571.116



Ngày 25 tháng 9 năm 2018
SỞ TÀI NGUYÊN VÀ MÔI TRƯỜNG

TỶ LỆ 1:5.000

Người thành lập *lem* Trương Viết Tiến



Trương Viết Tiến

